



**PARCOURS
PERMANENT
D'ORIENTATION
ÉNIGMES - DÉCOUVERTE
LE CHEYLARD**

LA VIEILLE VILLE DU CHEYLARD


Bienvenue dans la vieille ville du Cheylard !

Ta mission consiste à t'orienter à l'aide de la carte et à trouver la réponse aux questions qui te sont posées.

Pour cela, il te faudra observer les indices que la vieille ville du Cheylard réserve aux visiteurs curieux.

Le nom des rues, la façade des maisons et même le murmure de la Dorne te raconteront l'histoire des gens d'ici.

Bonne chasse aux énigmes !



Adeptes de sport-nature ?

Retrouvez l'ensemble des possibilités que vous offre le territoire Val'Eyrieux dans le dépliant « *La Communauté de communes vous aide à bouger !* », disponible à l'office de tourisme de Val'Eyrieux.

MODE D'EMPLOI

Découvrez le patrimoine naturel
et culturel du Cheylard !

En vous aidant de la carte et de sa légende, retrouvez les 12 balises disposées sur le terrain, dans l'ordre de numérotation, et répondez en même temps aux questions du quizz.

Une fois la balise trouvée, poinçonnez dans le carré blanc de votre feuille à l'aide de la pince rouge intégrée à la balise. N'oubliez pas de vérifier que l'empreinte du poinçon correspond, cela vous permet de contrôler que vous êtes sur la bonne balise.



Avant de partir à la recherche de la prochaine balise, pensez à vérifier votre réponse au quizz.

RECOMMANDATIONS

Prenez des chaussures adaptées et une bouteille d'eau. Le code de la route est en vigueur sur le parcours, la prudence est donc de mise !

Ce parcours n'est pas accessible aux poussettes.

PROTÉGER ET RESPECTER

Ce parcours permanent d'orientation est mis à votre disposition sous réserve du respect des conseils suivants :

Ne jetez pas vos papiers et emballages sur la chaussée ou dans la nature ; emportez vos déchets, y compris vos épluchures de fruits parfois longues à se dégrader.

En forêt, n'allumez pas de feu et respectez le travail des forestiers. Les champignons, les fruits ou certaines fleurs peuvent constituer un complément de revenu pour les propriétaires. Ne les ramassez pas. Vous les trouverez sur les marchés locaux.

Respectez le travail souvent très lourd de ceux qui restaurent les bâtiments que vous pouvez admirer. Ne montez pas sur les murets. Il est aussi bien entendu interdit de laisser des graffitis ou des gravures sur les pierres.

La chasse est une activité traditionnelle en Ardèche et se pratique de septembre à février. Vous pouvez croiser des chasseurs sur le parcours : un respect mutuel est garant d'une bonne entente. Pour en savoir plus, vous pouvez contacter la Fédération de Chasse au 04 75 87 88 20.

Réponses au quizz

1:C - 2:A/C - 3:B - 4:C - 5:C - 6:C - 7:A - 8:A4/B3/C1/D2 - 9:A - 10:C

Retrouvez deux autres parcours permanents d'orientation sur la commune du Cheylard !

1 - 31

Pourquoi la ville du cheylard porte-t-elle ce nom ?

A. Elle se situe dans les Boutières
 B. Elle est entourée par une rivière
 C. Elle est construite sur un rocher

2 - 34

Le long de la rivière de la Dorne, des industries utilisaient l'eau pour leur travail. Lesquelles ?

A. Les moulinages
 B. L'Arche des Métiers
 C. Les tissages

3 - 38

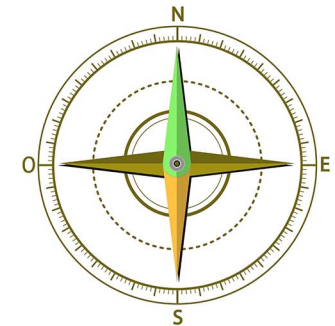

Vous êtes passé-e-s devant L'Arche des Métiers : avez-vous retenu ce qui se trouvait à son emplacement d'origine ?

A. Un moulin
 B. Une tannerie
 C. Une mégisserie

4 - 39

Je suis célèbre par ma forme en pain de sucre, mais aussi parce qu'à mes pieds coule la source de la Loire. De quelle montagne située en Ardèche parle-t-on ?

A. Le Mont Mézenc
 B. Le Mont Blanc
 C. Le Mont Gerbier-de-Jonc



10 - 37

Dans la rue de la Pize, admirez la belle façade du 1^{er} hôtel de ville avec ses fenêtres à meneaux. Mais qu'est-ce qu'une fenêtre à meneaux ?

A. Un arc diagonal reportant les poussées
 B. Une ouverture de défense
 C. Un montant de pierre divisant les ouvertures

9 - 32

Véritable belvédère datant du XI^{ème} siècle, les vestiges de ce château surplombe la vallée de l'Eyrieux. De quel château s'agit-il ?

A. Château de Rochebonne
 B. château de La Chèze
 C. Château de Crussol

8 - 46

La région possède de beaux sentiers thématiques à réaliser à pied ou en VTT. Reliez-les en fonction de leur thématique :

A. Sentier Eole à St-Clément	• 1. La forêt
B. Sentier Géologique à St-Clément	• 2. Réalisations artistiques
C. Un Pays et des arbres à St-Julien-Labrousse	• 3. Les roches
D. Le chemin des Cinq Sens à St-Christol	• 4. Le vent

Le long des rivières je chasse le poisson avec mon long bec orangé et mon habit ardoisé. Je mesure de 90 à 98 cm et pèse jusqu'à 20 kg. Qui suis-je ?

A. La mouette
 B. L'aigrette
 C. Le héron cendré

5 - 44

Au cours du XX^{ème} siècle, aux Etats-Unis, naquit une pratique de pêche qui consistait à relâcher le poisson capturé, permettant une meilleure gestion des populations piscicoles. De quelle technique s'agit-il ?

A. La pêche au coup
 B. La quiver-tip
 C. Le no-kill

6 - 45

Le rocher de Brion, les coulées balsatiques de St-Clément, le rocher de Soutron, la vallée des Tuiliers, font partie du GEOPARK des Monts d'Ardèche, label de l'UNESCO. Pour quelles raisons ?

A. Leur patrimoine géologique
 B. Leur patrimoine religieux
 C. Leur patrimoine industriel

7 - 48