Lettre d'information n°03

Actualités de La Dolce Via à destination des prestataires touristiques, communes et partenaires institutionnels

2017

LA POURSUITE ET LA FIN DES AMÉNAGEMENTS

Depuis ce printemps, **La Dolce Via** compte 5 km supplémentaires de voie douce avec l'aménagement du tronçon entre Saint-Martin-de-Valamas et Intres, pour un total de 80 km d'itinéraire.

Les travaux d'aménagement des deux derniers tronçons de La Dolce Via ont débuté en septembre.

La partie entre **Saint-Laurent-du-Pape** et **La Voulte-sur-Rhône** (3,3 km),sous maîtrise d'ouvrage de la **Communauté d'Agglomération Privas Centre Ardèche** et financée par **Leader**, **l'Etat**, **la Région** et **le Département**, se concrétisera à la fin de l'hiver par la création d'une passerelle permettant la connexion à la **ViaRhôna**. Les travaux vont également servir à remettre en état et mieux sécuriser le linéaire sur les communes de **Saint-Fortunat-sur-Eyrieux** et **Saint-Laurent-du-Pape**.

Le dernier tronçon entre **Intres** et **Saint-Agrève** (9,5 km), sous maitrise d'ouvrage de **Val'Eyrieux** et financé par **Leader**, **l'Etat**, et **le Département**, se finalisera au printemps 2018 par l'aménagement de la zone de la gare, l'arrivée de **La Dolce Via**.

A l'**été 2018**, ce sera au final plus de **90 km d'itinéraire de voie douce aménagée** et sécurisée qui relieront **La Voulte-sur-Rhône**, **Lamastre**, **Le Cheylard** et **Saint-Agrève**.

ÉVOLUTION DE LA FRÉQUENTATION DE LA DOLCE VIA

Focus Les Ollières 2010-2017

Analyse issue du compteur Les Ollières *- compteur de référence depuis 2010*

	2010	2011	2012	2013	2014	2015	2016	2017*
Piétons	10531	18438	19822	19199	24560	20572	22608	29390
Vélos	4104	20389	23301	25091	31088	34791	39563	20753
Total	14635	38827	43123	44290	55648	55363	62171	50143

**janvier-août*

Évolution 2010/2017 *- fréquentation Piétons/Vélos compteur Les Ollières*

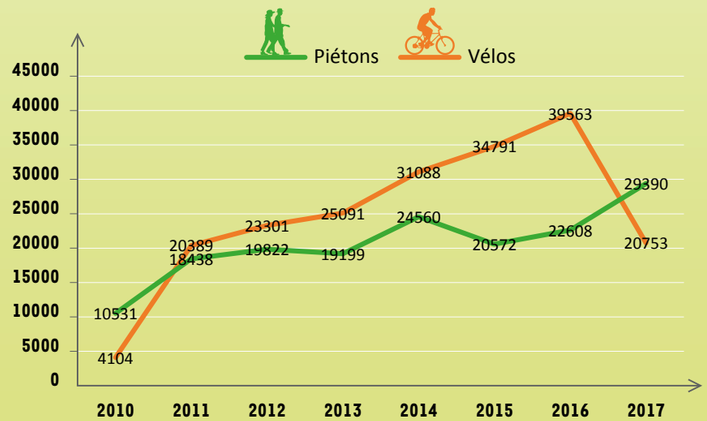

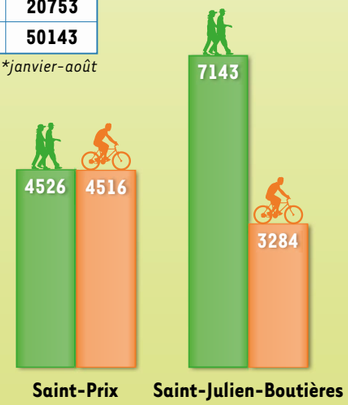

Fréquentation d'avril à août 2017 à Saint-Prix et Saint-Julien-Boutières

La répartition des éco-compteurs a évolué pour prendre en compte les nouveaux tronçons. Celui du Pont de Chervil a été déplacé à Saint-Prix, et celui du Cheylard à Saint-Julien-Boutières.

LA MARQUE « LA DOLCE VIA » ET LE « KIT COMMUNICATION »

La marque **La Dolce Via** a été déposée auprès de L'**INPI** (Institut National de la Propriété Industrielle) sous le numéro 154224313, le 6 novembre 2015, par la Communauté de Communes du Pays de Lamastre agissant au nom des trois collectivités qui composent le comité d'itinéraire.

Parallèlement, un **kit communication** comprenant le logotype de la marque et un ensemble de photos d'illustration a été créé spécialement pour les partenaires.

Une **charte d'utilisation** de la marque et du **kit communication** définit les règles générales d'utilisation.

Pour tout renseignement, contactez Régis SOUBEYRAND, chargé de communication : dolcevia.communication@orange.fr

UNE CARTE INTERACTIVE DE LA DOLCE VIA

En partenariat avec les **Inforoutes de l'Ardèche (Outil Géoardèche)**, une carte interactive de l'itinéraire de LaDolce Via a été développée sous la forme d'une application cartographique (responsive).

Cet outil s'appuie sur un certain nombre de données (tronçons, accès, aires de pique-nique, ouvrages...) issues du Système d'Information Géographique développé dans le cadre du comité d'itinéraire. D'autre part, la carte recense les éléments touristiques grâce à une passerelle avec la base de données **APIDAE**.

Différents fonds de carte sont proposés (OSM, IGN, photos aériennes) ainsi qu'un moteur de recherche intégré afin de rendre la navigation interactive.



Vous pouvez retrouver la carte interactive de La Dolce Via depuis ce lien :
http://geo.geoardeche.fr/dolce-via/index.html
ou sur le site Internet de La Dolce Via : **www.dolce-via.com** onglet "Carte interactive".

Le projet de création du nouveau site Internet de La Dolce Via a débuté avec l'Agence KAPT. Sa mise en ligne est prévue pour le début d'année 2018.

CONTRAT SPôTT

La Dolce Via a été retenue en décembre 2016 dans le cadre des contrats de **structuration de pôles touristiques territoriaux (SPôTT)** qui ont pour objectif de valoriser des territoires touristiques d'excellence en les accompagnant dans la structuration d'une offre de proximité de qualité.

Le comité de sélection, présidé par la **Direction Générale des Entreprises (DGE)**, et composé de représentants de plusieurs instances a retenu onze contrats SPôTT en 2016 dont **"La Dolce Via, une autre descente merveilleuse de l'Ardèche"**.

Ces contrats SPôTT bénéficient d'un appui en ingénierie de 12 jours de l'opérateur **Atout France**, financé par la **Direction Générale des Entreprises**.

Une première réunion a eu lieu en mars 2017 avec **Atout France** et les membres du comité d'itinéraire, et a permis de définir les grands axes de travail : analyse de l'offre, tourisme de proximité et attentes des clientèles.

CONTACTS

Béatrice MAIRE
Communauté d'Agglomération Privas Centre Ardèche
Tél. 04 75 64 07 07
beatrice.maire@privas-centre-ardeche.fr

Marie-Pierre BARTHÉLÉMY
Communauté de communes du Pays de Lamastre
Tél. 04 75 06 48 99
oti.lamastre@orange.fr

Romain SCHOCKMEL
Communauté de communes Val'Eyrieux
Tél. 04 75 29 19 49
r.schockmel@valeyrieux.fr

Régis SOUBEYRAND
Chargé de communication La Dolce Via
Tél. 04 75 06 48 99
dolcevia.communication@orange.fr

Responsable de la publication : Jacques Chabal • Comité de rédaction : Comité d'itinéraire Dolce Via • Crédits photos : Communauté de communes du Pays de Lamastre, CD 07 • Graphisme : Denis Collet - Lyas (07)

Itinéraire aménagé avec le soutien financier de :

la Dolce Via
Légende
Itinéraire "La Dolce Via"
Voies partagées
Itinéraire en projet
Rivière Eyrieux
ViaRhôna
Office de tourisme
Village de caractère
Parking
Barrière, portail, rocher pour véhicules motorisés
Viaduc, pont
Tunnel
VAL'EYRIEUX communauté de communes
2018
Liaison train touristique à destination de Dunières (Haute Loire)
St-Agrève
Intres
St-Julien-Boutières
St-Martin-de-Valamas
St-Jean-Roure
St-Cierge-sous-le-Cheylard
Chambaud
Le Cheylard
Eyrium
Les Collanges
St-Michel-d'Aurance
St-Barthélémy-le-Meil
Beauvène
Pont de Chervil
Chalencon
Gluiras
St-Maurice-en-Chalencon
St-Michel-de-Chabrillanoux
St-Sauveur-de-Montagut
Les Ollières-sur-Eyrieux
St-Vincent-de-Durfort
Dunière-sur-Eyrieux
St-Fortunat-sur-Eyrieux
St-Laurent-du-Pape
Beauchastel
La Voulte-sur-Rhône
Le RHÔNE
Désaignes
Lamastre
Liaison train touristique en provenance de St-Jean-de-Muzols
Lapras
St-Basile
St-Prix
Les Nonières
Cluac
St-Julien-Labrousse
St-Barthélémy-Grozon
St-Apollinaire-de-Rias
Boffres
St-Jean-Chambre
Silhac
St-Julien-le-Roux
St-Cierge-la-Serre
Toulaud
Soyons
Gilhac et-Bruzac
St-Georges les-Bains
Charmes sur-Rhône
Communauté de Communes du Pays de Lamastre
PRIVAS CENTRE ARDÈCHE COMMUNAUTÉ D'AGGLOMÉRATION
St-Martin-de-Valamas ➤ Intres
Longueur : 7,5 km • Dénivelé : 228 m • Pente : 3%
Le Cheylard ➤ St-Martin-de-Valamas
Longueur : 7 km • Dénivelé : 92 m • Pente : 1,3%
Pont de Chervil (Chalencon) ➤ Le Cheylard
©Simon Bugnon
Longueur : 13,5 km • Dénivelé : 118 m • Pente : 0,9%
Les Ollières ➤ Pont de Chervil (Chalencon)
©Simon Bugnon
Longueur : 14,5 km • Dénivelé : 108 m • Pente : 0,7%
Les Nonières ➤ Lamastre
Longueur : 11,5 km • Dénivelé : -264 m • Pente : -2,3%
Le Cheylard ➤ Les Nonières
Longueur : 8 km • Dénivelé : 200 m • Pente : 2,5%
St-Laurent-du-Pape ➤ Les Ollières-sur-Eyrieux
©Simon Bugnon
Longueur : 15 km • Dénivelé : 93 m • Pente : 0,6%
N
NO
NE
O
E
SO
SE
S